


Карта современного использования территории муниципального образования

Масштаб 1:150 000








Условные обозначения

Границы единиц административно-территориального деления Российской Федерации

- Граница муниципального района
 Граница городского поселения
 Граница сельского поселения
 Граница населенного пункта












Земли по категориям

- | | |
|--|--|
|  | Земли населенных пунктов |
|  | Земли сельскохозяйственного назначения |
|  | Земли промышленности, энергетики, транспорта, связи, радиовещания, телевидения, информатики, земли для обеспечения космической деятельности, земли обороны, безопасности и земли иного специального назначения |
|  | Земли лесного фонда |
|  | Земли запаса |



Объекты транспортной инфраструктуры

- Автомобильные дороги регионального значения
 Автомобильные дороги местного значения
 Железнодорожный путь общего пользования

Объекты социальной инфраструктуры, отдыха и туризма

- | | |
|---|--|
|  | Дошкольная образовательная организация |
|  | Общеобразовательная организация |
|  | Организация дополнительного образования |
|  | Объект культурно-досугового (клубного) типа |
|  | Объект культурно-просветительного назначения |
|  | Спортивное сооружение |
|  | Объект спорта |
|  | Лечебно-профилактическая медицинская организация |
|  | Амбулатория |
|  | Фельдшерско-акушерский пункт |
|  | Детский оздоровительный лагерь |

Объекты государственной системы наблюдений за состоянием окружающей среды

- | | |
|---|---|
| | Стационарный пункт наблюдений за состоянием окружающей природной среды, ее загрязнением |
|  | Государственный природный биологический заказник регионального значения "Ангирский" |
|  | Памятник природы |

[illegible]